

REGIONE TOSCANA



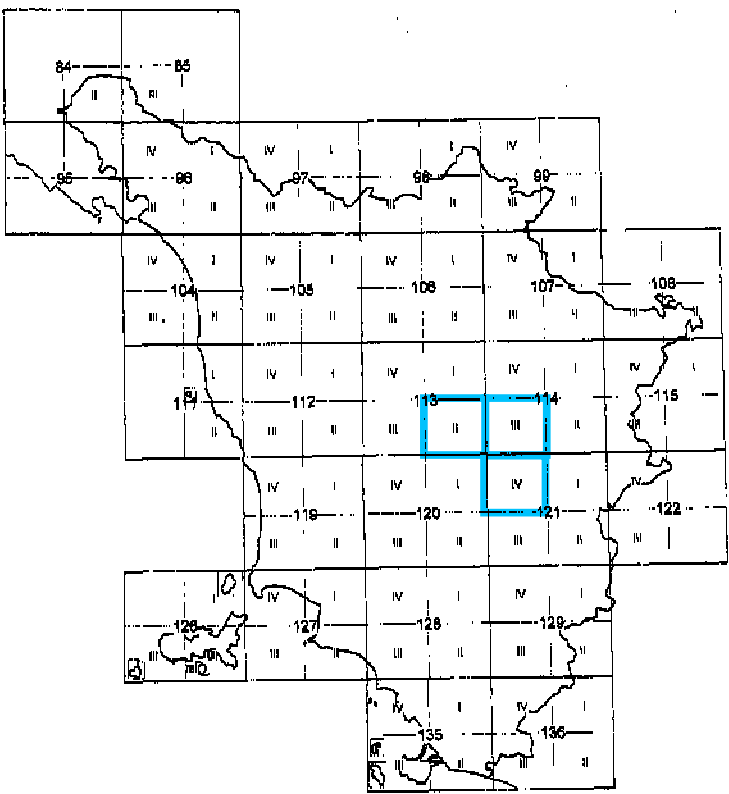
PIANO REGIONALE DELLE ATTIVITA' ESTRATTIVE
DI RECUPERO DELLE CAVE ESCAVATE E
DI RIUTILIZZO DEI RESIDUI RECUPERABILI

P.R.A.E.R.


Approvato con deliberazione del Consiglio regionale n. 27 del 27 febbraio 2007


CASTELNUOVO BERARDENGA (SI)


CARTA DEI GIACIMENTI



Legenda

 Settore I - Materiali per usi industriali,
per costruzioni e opere civili
934 I 15 - Sigla identificativa

 Settore II - Materiali ornamentali
OR 934 V 14 - Sigla identificativa

 Settore II - Cave e zone di reperimento
di materiali ornamentali storici
ST 934 XI 14 - Sigla identificativa

 Confine comunale

Scala 1:25.000